

Strecke	↔	29,5 km	Schwierigkeit	leicht
Dauer	🕒	2:15 h	Kondition	●●●●●
Aufstieg	▲	237 m	Technik	●●●●●
Abstieg	▼	237 m	Höhenlage	182 m - 308 m



**TOP Wasgauer Burgen**



Titelbild: Altdahn  
 Foto: Alfred Kräuter, Community

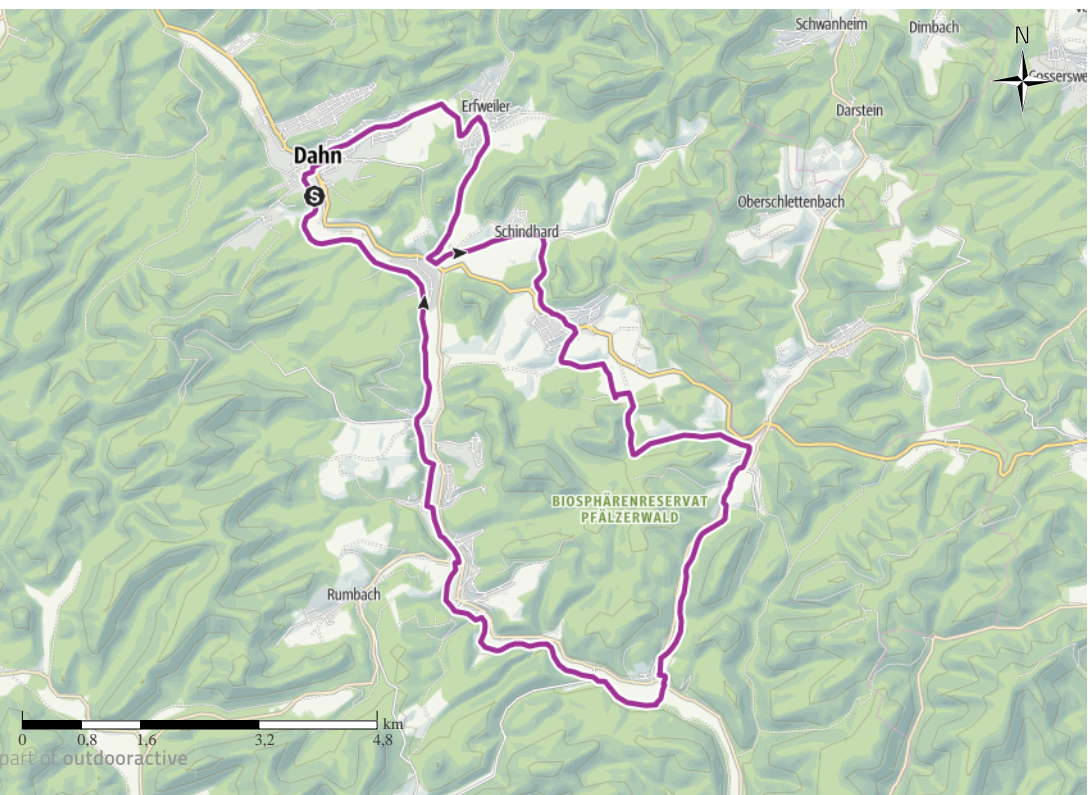
Kartengrundlagen: outdooractive Kartografie; Deutschland: @GeoBasis-DE / nghts reserved.; @BVG 2020, @Land Voralberg, Italien: @1994-2021 here, All rights reserved.; @Autonome Provinz Bozen – Südtirol – Abteilung Natur, Landschaft und Raumentwicklung; @Cartago S.R.L. Kartengrundlagen: outdooractive Kartografie; @OpenStreetMap (www.openstreetmap.org)

**Alfred Kräuter**  
 Aktualisierung: 14.02.2021

QR-Code scannen und diese Tour offline speichern, mit Freunden teilen und mehr ...

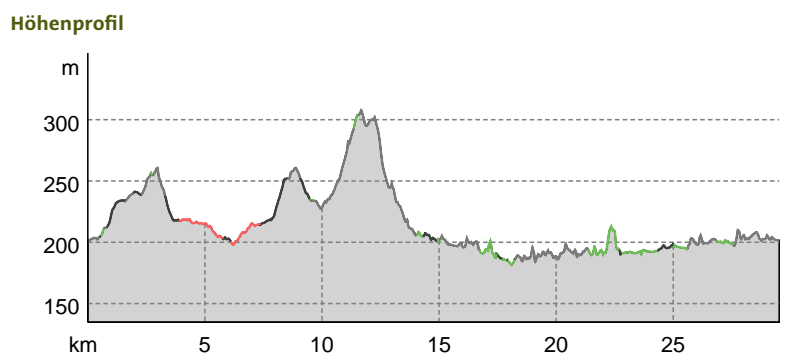
Webseite <https://outlac/ewf>

**Tour zum Mitnehmen für iPhone und Android**



**Wegart**


Asphalt	14,7 km
Schotterweg	0 km
Weg	6,5 km
Pfad	3,1 km
Straße	5,1 km



Auf einer Länge von sechs Kilometern gibt es im Wasgau südöstlich von Dahn drei im Mittelalter bedeutende Burgen;

**Start der Tour**  
 Bahnhofpunkt Dahn-Süd


**Ende der Tour**  
 Bahnhofpunkt Dahn-Süd




Altdahn  
 Foto: Alfred Kräuter, Community



Radweg zwischen Erlenbach und Niederschleibenbach  
 Foto: Alfred Kräuter, Community



Burg Berwarstein  
 Foto: Alfred Kräuter, Community



Altdahn  
 Foto: Alfred Kräuter, Community



Drachenfels  
 Foto: Alfred Kräuter, Community